

REGIA NATIONALA A PADURILOR-ROMSILVA
CUI RO 1590120 J40/450/1991
DIRECTIA SILVICA CLUJ
OCOLUL SILVIC HUEDIN
STR. GH. DOJA , NR. 7, LOC. HUEDIN
RO23RZBR0000060001714745
Telefon : 0264/351888 ; Fax : 0264/354204
E-mail : huedin@cluj.rosilva.ro
Nr. *19959/07.07.2017*

NOTIFICARE

In conformitate cu prevederile O.M. nr.1507/2016, art.2, alin.(4), litera a), va semnalam faptul ca pe suprafata de padure proprietate publica de stat ,administrata de Ocolul Silvic Huedin , in U.P. IV Scind Rachitele, u.a. 46C%,47C, au fost puse in valoare produse accidentale I, **arbori dispersati, infestati cu gandaci de scoarta ai rasinoaselor** , constituindu-se partida 133 Muncel (1158425), in volum de 57mc, pe o suprafata de 12.9 ha.

Anexam prezentei notificari urmatoarele :

- Actul de punere in valoare la partida 133 Muncel (1158425), cu schita parchetului
- copie dupa descrierea parcelara , pentru u.a. 46C,47C, din U.P. IV Scind Rachitele
- copie aviz C.T.A.S. nr.262/17.09.2015 si O.M. 501/09.03.2016
- fotografii din suprafata afectata

La prezenta notificare facem urmatoarele specificari :

- prin extragerea acestor produse accidentale nu se depaseste posibilitatea anuala a produselor principale si nici posibilitatea totala a produselor principale din amenajament
- nu este cazul modificarii prevederilor amenajamentului silvic
- arboretul afectat nu este situat in afara arealului natural de vegetatie
- punerea in valoare s-a facut in arborete cuprinse zona tampon a Parcului Natural Apuseni.

Sef Ocol
ing. Vuscan Vasile



Intocmit
ing.Neag Calin



ACT DE PUNERE IN VALOARE NR. 1158425 - CJ - 101

Unitate de Productie : 4 - SCRIND RACHITELE
Denumire A.P.V. : 133 MUNCEL

Suprafata totala act - (ha) : 12,90		Tratament : ACCIDENTALE I		Natura produsului : ACCIDENTALE I		Tehnologia de exploatare : TRUNCHIURI SI CATARGE		Data inventarierii : 23.06.2017		Anul exploatarii : 2017		Procedeeul de inventariere : FIR CU FIR		Ciocan rotund nr. : P.S.733/2		Ciocan patrat nr. :		Informatii privind N.T.S.M.		Grupa de specii		Nr. de arbori		Vol. arbore			
																		Stancarii pe - (ha) :		Rasinoase		76		57			
																		Arbori putregaiosi - (buc) :		FAG							
																		cu un volum de - (mc) :		Quercinee							
																		Iescarii -(buc) :		Diverse tari							
																		cu un volum de - (mc) :		Diverse moi							
																				Total :		76		57			
Specia		SORTARE DIMENSIONALA								Lemn lucru		Coaja		Lemn de foc		Volum brut											
		G1		G2		G3		M1		M2		M3		LS													
MOLID		5		16		5		4		1						31											
TOTAL		5		16		5		4		1						31											
																3											
																23											
																3											
																3											
																57											
U.A.		Suprafata ha		Varsta ani		Panta G		Semintis utilizabil								Total volum brut											
								%		S. tot		Compozitie				H.											
46C		2,20		115,0		20,00																					
47C		10,70		115,0		15,00		37,38		4,00		10MO				0,80											
Total		12,90						31,01		4,00																	
U.A.		MO		Volum																							
46C		16		16																							
47C		41		41																							
Total		57		57																							
U.A.		Specia		Diametre dt deg		Inaltime ht hc		Vars ta		Vol. arb		Nr. arb		Cres tere		Sortare dimensionala				Coaja		Lemn foc		Volum brut			
46C		MO		35,30 33,80		23,30 23,00		115		0,84		19				2 4 2 1				1		6		1		16	
Total U.A. : 46C												19				2 4 2 1				1		6		1		16	
		MO		34,50 35,10		23,30 23,40		115		0,72		57				3 12 3 3 1				2		17		2		41	
Total U.A. : 47C												57				3 12 3 3 1				2		17		2		41	
Total General U.A. :												76				5 16 5 4 1				3		23		3		57	



Intocmit,

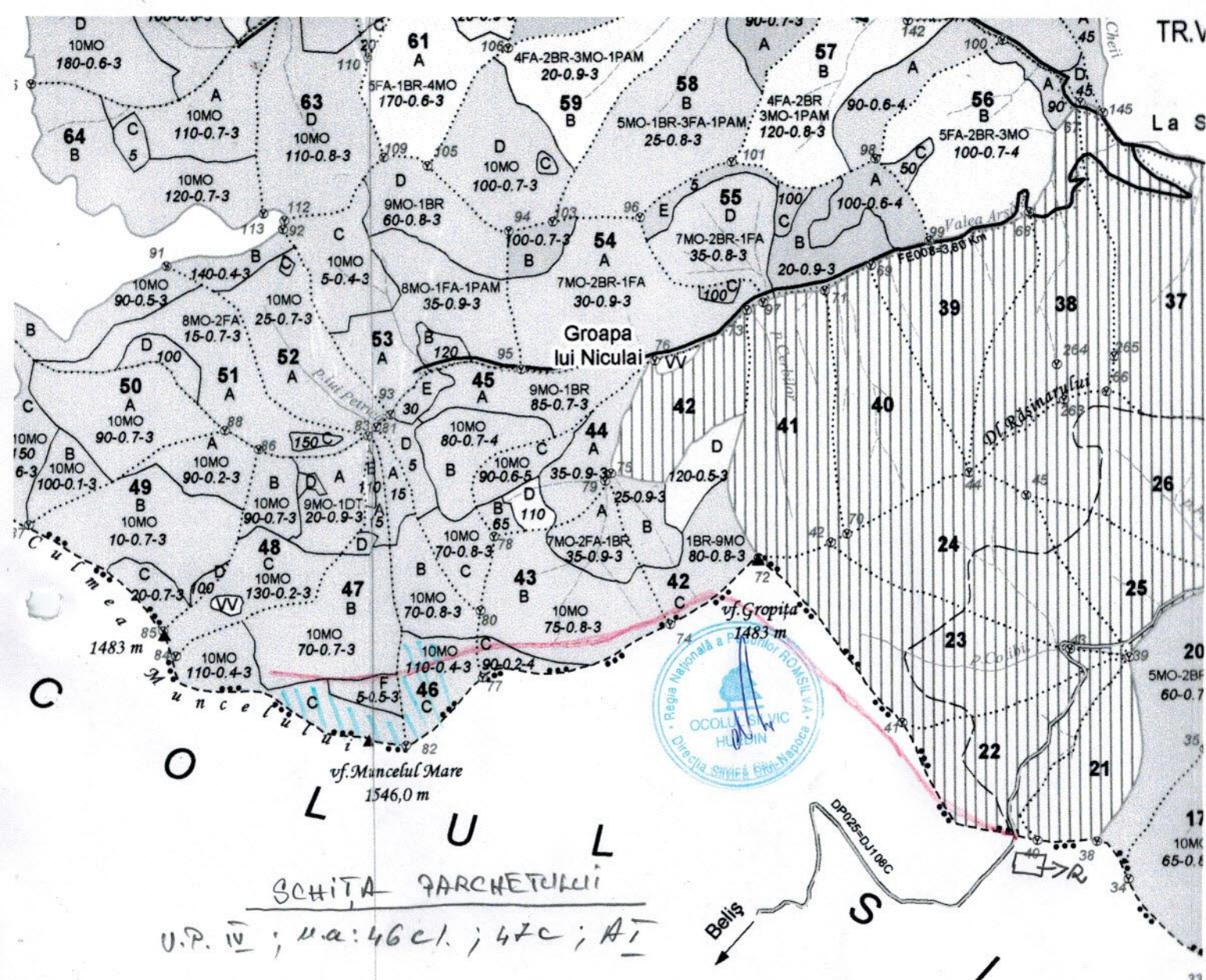
[Signature]

Birou Fond Forestier,

[Signature]




Verificat,

[Signature]



SCHITA PARCHETELUI
U.P. IV; ua: 46cl; 47c; A1

Legenda

-  - parchet
-  - drum de tractor existent
-  - rompa

Coordonate din parchet

Lat.	Long
46.688824	22.808454
46.688529	22.812058

Coordonate din platforma
plumata

Lat.	Long.
46.684923	22.837872

DESCRIERE PARCELARA

DS:Cluj

OS:Huedin



UP: 4

DESCRIEREA STATIONII SI ARBORETULUI														
ELM ARB	P R P	M R E	VAR STA ANI	DM CM	HM M	C L P	A MES TEC	EL AG AJ	PROVE NIENTA	VI TA LI	DENS			CREB
											CONS	MC/ HA	MC/ UA	
46 C	3.20 HA	GF: 1 - 5L 5M	SUP: A	TS: 2322 TP: 1141										
SOL: 3201 Versant superior ondulat EXPOZITIE: N INC: 20 G ALTITUDINE: 1470 - 1520 M LITIERA: intrerupta-subtire TIP FLORA: Luzula silvatica Natural fundamental prod. mij. relativ-echien COMP.ACTUALA: 10 MO COMP.TEL: 8MO 2 LA SORT: MO Gros,cherestea VARSTA EXPL.: 100 ani														
SEM.UTIL: SUBARBORET: DATE COMPL.: Alte date complement.														
POL: ERZ: LUCRARI EXEC.: 2009-T.igiena 2012-T.produce accidentale LUCRARI PROP.: T.RASE.IMPADURIRI INGRIJIREA CULTURILOR.COMPL														
TOTAL			110			3					0.4	281	899	2.3

DESCRIEREA STATIONII SI ARBORETULUI														
ELM ARB	P R P	M R E	VAR STA ANI	DM CM	HM M	C L P	A MES TEC	EL AG AJ	PROVE NIENTA	VI TA LI	DENS			CREB
											CONS	MC/ HA	MC/ UA	
47 A	1.62 HA	GF: 1 - 5L 5M	SUP: A	TS: 3220 TP: 1114										
SOL: 3116 Versant inferior ondulat EXPOZITIE: NE INC: 25 G ALTITUDINE: 1240 - 1380 M LITIERA: continua-subtire TIP FLORA: Oxalis-Dentaria Natural fundamental prod. mij. relativ-echien COMP.ACTUALA: 1 MO 2 PAM 7 MO COMP.TEL: 7MO 3 PAM SORT: MO Gros,cherestea VARSTA EXPL.: 100 ani														
SEM.UTIL: SUBARBORET: DATE COMPL.: Alte date complement. Roca la suprafata/0,1S														
POL: ERZ: LUCRARI EXEC.:														
LUCRARI PROP.: CURATIRI														
TOTAL			15			3					0.9	66	107	5.7

DESCRIEREA STATIONII SI ARBORETULUI														
ELM ARB	P R P	M R E	VAR STA ANI	DM CM	HM M	C L P	A MES TEC	EL AG AJ	PROVE NIENTA	VI TA LI	DENS			CREB
											CONS	MC/ HA	MC/ UA	
47 B	17.13 HA	GF: 1 - 5L 5M	SUP: A	TS: 2332 TP: 1114										
SOL: 3201 Versant mijlociu ondulat EXPOZITIE: NE INC: 20 G ALTITUDINE: 1320 - 1490 M LITIERA: continua-subtire TIP FLORA: Oxalis-Dentaria Artificial de prod. mij. relativ-plurien COMP.ACTUALA: 2 MO 8 MO COMP.TEL: 10MO SORT: MO Gros,cherestea VARSTA EXPL.: 100 ani														
SEM.UTIL: SUBARBORET: DATE COMPL.: Alte date complement. Rupturi izolate														
POL: ERZ: LUCRARI EXEC.: 2009-T.igiena 2011-T.produce accidentale LUCRARI PROP.: T.IGIENA														
TOTAL			70			3					0.7	368	6303	7.4

DESCRIEREA STATIONII SI ARBORETULUI														
ELM ARB	P R P	M R E	VAR STA ANI	DM CM	HM M	C L P	A MES TEC	EL AG AJ	PROVE NIENTA	VI TA LI	DENS			CREB
											CONS	MC/ HA	MC/ UA	
47 C	10.70 HA	GF: 1 - 5L 5M	SUP: A	TS: 2332 TP: 1114										
SOL: 3201 Versant superior ondulat EXPOZITIE: N INC: 15 G ALTITUDINE: 1450 - 1540 M LITIERA: continua-subtire TIP FLORA: Luzula silvatica Natural fundamental prod. mij. relativ-plurien COMP.ACTUALA: 2 MO 8 MO COMP.TEL: 7MO 2 LA 1 PAM SORT: MO Gros,cherestea VARSTA EXPL.: 100 ani														
SEM.UTIL: 10MO SUBARBORET: DATE COMPL.: Alte date complement.														
POL: ERZ: LUCRARI EXEC.:														
LUCRARI PROP.: T.PROGRESIVE(racordare)IMPAD INGRIJIREA SEMINTISULUI,IMP														
TOTAL			110			3					0.4	284	3039	2.1

MINISTERUL MEDIULUI, APELOR ȘI PĂDURILOR



ORDIN

Nr. 501 / 09.03.2016

pentru aprobarea amenajamentului silvic al fondului forestier proprietate publică a statului, administrat de Ocolul Silvic Huedin, Direcția Silvică Cluj

Având în vedere Referatul de aprobare nr. 165407/19.01.2016 al Direcției Politici și Strategii în Silvicultură,

În conformitate cu Avizul Comisiei tehnice de avizare pentru silvicultură din Ministerul Mediului, Apelor și Pădurilor nr. 262/17.09.2015 și ținând cont de Decizia Agenției pentru Protecția Mediului Cluj nr. 72/SEA/12.10.2015,

În temeiul prevederilor art. 22 alin. (1) din Legea nr. 46/2008 – Codul silvic, republicată, cu modificările ulterioare, precum și ale art. 13 alin. (4) din Hotărârea Guvernului nr. 38/2015 privind organizarea și funcționarea Ministerului Mediului, Apelor și Pădurilor, cu modificările ulterioare,

ministrul mediului, apelor și pădurilor emite următorul

ORDIN:

Art. 1. – Se aprobă amenajamentul silvic al fondului forestier proprietate publică a statului, administrat de Ocolul Silvic Huedin, Direcția Silvică Cluj.

Art. 2. – Direcția Politici și Strategii în Silvicultură din cadrul Ministerului Mediului, Apelor și Pădurilor transmite prezentul ordin Regiei Naționale a Pădurilor – Romsilva, care răspunde de aplicarea și respectarea prevederilor acestuia.

Art. 3. – Prezentul ordin s-a întocmit în 3 exemplare, două pentru emitent, iar al treilea pentru Regia Națională a Pădurilor – Romsilva.

MINISTRU

Cristiana PAȘCA – PALMER



MINISTERUL MEDIULUI, APELOR ȘI PĂDURILOR

Comisia tehnică de avizare pentru silvicultură



AVIZ CTAS nr. 262 din 17.09.2015

pentru amenajamentul silvic al fondului forestier proprietate publică a statului,
administrat de Ocolul Silvic Huedin, Direcția Silvică Cluj

1. Au participat la ședința de avizare:

Președinte de ședință: Dănuț Iacob

Membri CTAS: Gheorghe Mohanu, Florin Achim, Ștefan Tamaș, Marian Tudoran, Banu Constantin, Cristea Ioan, Gheorghe Gheorghită, Macău Cristian, Marius Cristea.

2. Din analiza făcută în cadrul ședinței de avizare a rezultat:

Amenajamentul a fost întocmit și avizat de I.C.A.S. – Stațiunea Bistrița cu procesul verbal C.T.E. nr. 549 din 15.12.2014, șef proiect ing. Eugenia Maria Tătar, expert CTAP ing. Valentin Rusu. Amenajamentul a fost recepționat de beneficiar.

Perioada de aplicare a amenajamentului silvic al fondului forestier proprietate publică a statului, administrat de Ocolul Silvic Huedin este 01.01.2014 – 31.12.2023.

3. Cu ocazia examinării amenajamentului, Comisia a constatat următoarele:

Suprafața ocolului silvic este de 6906,70 ha, este cuprinsă în 4 unități de producție și are ca folosințe: păduri și terenuri destinate împăduririi sau reîmpăduririi – 6757,93 ha din care terenuri de reîmpădurit – 9,82 ha, terenuri afectate gospodăririi silvice – 62,14 ha, terenuri neproductive – 35,65 ha și terenuri scoase temporar din fondul forestier – 50,98 ha (ocupații și litigii – 50,98 ha);

- Suprafața încadrată în grupa I funcțională este de 3427,27 ha;
- Suprafața încadrată în grupa a II a funcțională este de 3330,66 ha;
- Structura fondului forestier (date medii):

compoziție: 40MO 35FA 10BR 6CA 2GO 1PIN 1PLT 1DR 3DT 1DM; vârsta medie: 70 ani; volumul la ha: 230 m³; consistența medie: 0,70; clasa de producție medie: III.3, indicele de creștere curentă: 5,5 m³/an/ha; fond lemnos total: 1551177 m³.

Procesul de producție s-a organizat în următoarele subunități de gospodărire:

S.U.P. A – Codru regulat – sortimente obișnuite:.....	4420,58 ha;
S.U.P. M – Păduri supuse regimului de conservare deosebită:.....	1420,34 ha;
S.U.P. K – Rezervații de semințe:	91,32 ha;
S.U.P. E – Păduri supuse regimului de ocrotire integrală.....	509,56 ha;
S.U.P. O – Suprafețe de fond forestier validate, ce urmează a fi puse în posesie:.....	301,12 ha.

Bazele de amenajare:

- regim: codru; crâng pentru salcâmeté;
- compoziția țel: corespunzătoare tipului natural fundamental de pădure pentru arboretele exploatabile și compoziția țel la exploatabilitate pentru celelalte arborete;
- tratamente: tăieri progresive, tăieri rase, tăieri în crâng pentru salcâmeté;
- exploatabilitatea: de protecție pentru arboretele încadrate în grupa I funcțională și tehnică pentru arboretele încadrate în grupa a II a funcțională;
- ciclul: 110 ani – S.U.P. A, 100 ani, 110 ani – S.U.P. O.

Posibilitatea:

- Posibilitatea de produse principale: 16113 m³/an;
- Posibilitatea de produse secundare: 3557 m³/an, din care rărituri 3241 m³/an;
- Volum maxim posibil de extras prin lucrări de conservare: 1268 m³/an.

Lucrări prevăzute în deceniul în curs:

- asigurarea regenerării naturale: 193,03 ha;



- îngrijirea culturilor tinere: 714,93 ha;
- degajări: 55,34 ha;
- curățiri: 452,97 ha, 3157 m³;
- rărituri: 1118,18 ha, 32413 m³;
- tăieri de regenerare: 909,43 ha, 161127 m³, din care:
 - tăieri progresive: 758,68 ha, 126022 m³;
 - tăieri rase: 150,18 ha, 34988 m³;
 - tăieri în crâng: 0,57 ha, 117 m³.
- tăieri de igienă: 2840,53 ha, 22146 m³;
- lucrări de conservare: 375,32 ha, 12680 m³;
- împăduriri: 558,64 ha.

Rețeaua de drumuri: 28,57 m/ha, care asigură o accesibilitate a pădurilor de 77%.

4. Concluzii rezultate: se propune avizarea favorabilă a amenajamentului silvic al fondului forestier proprietate publică a statului, administrat de Ocolul Silvic Huedin, Direcția Silvică Cluj. Beneficiarul are obligația de a parcurge procedura legală de avizare de mediu, conform H.G. 1076/2004 privind stabilirea procedurii de realizare a evaluării de mediu pentru planuri și programe.

5. Comisia:

AVIZEAZĂ FAVORABIL

**Amenajamentul silvic al fondului forestier proprietate publică a statului,
administrat de Ocolul Silvic Huedin, Direcția Silvică Cluj**

6. Difuzarea prezentului aviz către toți factorii interesați se va face prin grija secretariatului CTAS din minister.

0

**Președinte CTAS,
Secretar de Stat**

Dan POPESCU





O.S. HUEDIK / U.P. IV / U.A. 46C1 / #1 / 16mc / 2,2 ba / 4.07. 2012



O.S. ALJEDIN / U.P. IV / m.a. 47c / AI / 41mc / 19 Feb / 04.07.2017



24

O.S. HOFER / U.P. 10 / u.a. 47c / AI / 41mc / 10.7 ha / 04.07.2017